



САОБРАЋАЈНА ИНФРАСТРУКТУРА

- ПРИСТУПНА САОБРАЋАЈНИЦА
- СТАЦИОНАЖА ПРИСТУПНЕ САОБРАЋАЈНИЦЕ
- НАСЕЉСКЕ САОБРАЋАЈНИЦЕ
- КОЛСКИ ПРИЛАЗ
- ОКРЕТНИЦА

ЕЛЕКТРОЕНЕРГЕТСКА ИНФРАСТРУКТУРА

- 20 kV ПОДЗЕМНИ ВОД (ПЛАНИРАНИ)

ЕЛЕКТРОНСКА КОМУНИКАЦИОНА (ЕК) ИНФРАСТРУКТУРА

- ОПТИЧКИ КАБЕЛ (ПЛАНИРАНИ)


РЕГУЛАЦИОНИ ПЛАН СА АНАЛИТИЧКО - ГЕОДЕТСКИМ ЕЛЕМЕНТИМА ЗА ОБЕЛЕЖАВАЊЕ И ПЛАНОМ ГРАЂЕВИНСКИХ ПАРЦЕЛА

- РЕГУЛАЦИОНА ЛИНИЈА
- НОВООДРЕЂЕНА ТАЧКА РЕГУЛАЦИЈЕ

ГРАНИЦА ОБУХВАТА ПЛАНА

ГРАНИЦА ПОСЕБНЕ НАМЕНЕ

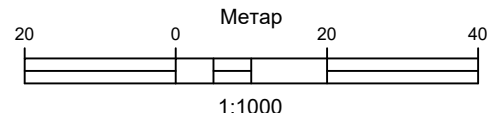
ГРАНИЦА КАТАСТАРСКЕ ОПШТИНЕ



РЕПУБЛИКА СРБИЈА
АУТОНОМНА ПОКРАЈИНА ВОЈВОДИНА
ПОКРАЈИНСКИ СЕКРЕТАРИЈАТ ЗА УРБАНИЗАМ
И ЗАШТИТУ ЖИВОТНЕ СРЕДИНЕ

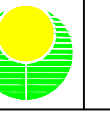
ИЗМЕНЕ И ДОПУНЕ ПРОСТОРНОГ ПЛАНА ПОДРУЧЈА ПОСЕБНЕ НАМЕНЕ ПРЕДЕЛА „ВРШАЧКЕ ПЛАНИНЕ“

НАЦРТ ПЛАНА



Реферална карта 5
ДЕТАЉНА РАЗРАДА ИЗМЕНА И ДОПУНА ПРОСТОРНОГ ПЛАНА
- РЕГУЛАЦИОНИ ПЛАН СА ЕЛЕМЕНТИМА СПРОВОЂЕЊА -

Овлашћено лице
Немања Ђерџећ



ЈП ЗАВОД ЗА УРБАНИЗАМ ВОЈВОДИНЕ
ДИРЕКТОР:
ПРЕДРАГ КНЕЖЕВИЋ, дипл.правник
ОДГОВОРНИ ПЛАНЕР
НАТАША СИМИЧИЋ, маг.ст. просторни планер

Нови Сад, 2025. године

ЛИСТ 5.2.